

GUIDE PRATIQUE

Pour pêcher en Ile-et-Vilaine



À AVOIR TOUJOURS SUR SOI
À LA PÊCHE



#LAPÊCHEVERSIONILLE-ET-VILAINE

Bretagne
PECHE CONCEPT

GUIDAGE / COACHING / ANIMATIONS GROUPES

CAMPS MULTI-PÊCHE

CARNASSIERS, FEEDER, SILURE, BATEAU, FLOAT TUBE...



JUILLET-AOUT 2020



CAMPING DE REDON

06 76 68 17 78

www.bretagne-peche-concept.com



SOMMAIRE

| | |
|--|--------------|
| Organigrammes de la Fédération de Pêche d'Ille-et-Vilaine | P. 4 |
| Les AAPPMA d'Ille-et-Vilaine | P. 6 |
| Périodes d'ouverture | P. 8 |
| Cartes de pêche | P. 10 |
| Réglementation | P. 13 |
| Horaires de pêche | P. 16 |
| Entente Halieutique du Grand Ouest | P. 18 |
| Réserves de pêche | P. 21 |
| Parcours spécifiques | P. 25 |
| Carnet de capture de l'anguille | P. 30 |

Comité de rédaction : Jérémy Grandière, Jean-Paul Bellier, Hervé Lemée, Loïc Prual, Jean-Paul Brohan, René Luce, Patrick Leconte, Gwénaél Artur, Florian Guérineau, Richard Pellerin, Nathalie Guéné, Christelle Bukraba, Alexandre Le Borgne

Illustrations, réalisation et régie publicitaire : www.imagic.fr

Impression : Imprimerie Berger

Crédits photos : fédération, sauf mentions contraires.

Couverture : © Allan Deparis, FNPF - L. Madelon

LA FÉDÉRATION DE PÊCHE D'ILLE-ET-VILAINE

CONSEIL D'ADMINISTRATION

Bureau :



**Jérémie
GRANDIERE**
Président



**Jean-Paul
BELLIER**
1^{er} Vice-président



Hervé LEMEE
2^e Vice-président



Loïc PRUAL
Trésorier



Jean-Paul BROHAN
Trésorier adjoint



René LUCE
Secrétaire



Patrick LECONTE
Secrétaire adjoint

Administrateurs :

Alfred ANDRE

Patrick BOUGET

Jean-Pierre COIRRE

Daniel GANDON

Jean GOURDEL

Claude HAMARD

Michel HERAULT

Jean-Marie IZABEL

SALARIÉS

Gwénaél Artur
DIRECTRICE
Tél. : 06 08 47 88 64



Nathalie Guéné
Secrétaire



Alexandre Le Borgne
Responsable
développement
Tél. : 06 07 88 23 70



Florian Guérineau
Responsable milieu
Tél. : 06 88 46 15 12



**Christelle
Bukraba**
Comptable



Richard Pellerin
Responsable
réglementation
et contentieux
Tél. : 06 32 64 81 02



Maison éclusière de la Pêchetière 35630 Hédé-Bazouges
Tél. : 02 99 22 81 80 - Fax. : 02 99 22 81 81

✉ : federation.de.peche.35@wanadoo.fr
: www.peche35.fr

LES AAPPMA D'ILLE-ET-VILAINE

Gaule d'Amanlis

Président : Jean-Yves DIOT
16 Quartier St Martin 35150 Amanlis
Tél. : 06 13 42 04 37

Gaule Antrainaise

Président : Olivier MORAZE - L'Épine
Lode 35140 La Chapelle-St-Aubert
Tél. : 06 84 15 30 72

Union des Pêcheurs de Bain

Président : Fernand CHEVREL
35 avenue Victor Hugo 35470 Bain-de-Bretagne - Tél. : 06 32 74 37 15

Truite Tamoutaise

Président : Jean-Pierre PROVOST
2 allée de Cancale 35700 Rennes
Tél. : 06 78 30 63 86

Gaule Bréalaïse

Président : Jean AUBIN - 4 square des Cormiers 35310 Bréal-sous-Montfort
Tél. : 06 85 20 02 69

Moulinet de Dinard

Présidente : Sylvie SINAY - 16 rue de l'Étanchet 35780 La Richardais
Tél. : 06 63 67 64 56

Pêcheurs de la Mée

Président : Alain CHOQUET - La Picaudais 35390 Le Grand Fougeray
Tél. : 06 89 16 69 25

Gaule Fougèraise

Président : Dominique PRIOUL - 31 rue de la Petite Butte 35300 Fougères
Tél. : 06 08 51 70 81

Pêcheurs de Gaël

Président : Pascal TOCQUET - 3 rue de la Croix de la Chesnaie 35290 Gaël
Tél. : 06 80 21 54 06

Gaule d'Iffendic

Président : Jacques GOUDARD
13 rue du 13 juin 1944 35137 Bédée
Tél. : 06 72 19 86 35

Gaule Guerchaise

Président : Daniel SIMON
19 rue Sacré Coeur 35130 Moutiers
Tél. : 06 28 30 47 16

Truite Louvignéenne

Président : Hervé LEMÉE - 4 allée Surcouf 35420 Louvigné-du-Désert
Tél. : 06 85 65 45 92

Semnon Martignolais

Président : Jean-Pierre GEORGEAULT
3 rue Jean Mermoz 35240 Retiers
Tél. : 06 27 81 21 33

Perche Montfortaise

Président : Patrick LECONTE - 12 rue du Janais 35590 La Chapelle-Thourault - Tél. : 06 71 43 52 40

Gaule Montreuillaise

Président : Alfred ANDRE - 3 rue
des Chênes 35440 Montreuil-sur-Ille
Tél. : 06 37 52 60 82

Gaule Mordelaise

Président : Jérémy GRANDIERE
L'Orgeril 35310 Mordelles
Tél. : 06 24 70 18 89

Pêcheurs de l'étang d'Ouée

Président : Jean-Pierre CHATELLIER
- 7 rue des Prés 35140 St Jean-sur-
Couesnon - Tél. : 06 84 44 22 13

Gaule Pacéenne

Président : Jean-Marie IZABEL
8 rue Paulin de Fréminville 35740
Pacé - Tél. : 06 72 42 11 43

Truite Pleine Fougéraise

Président : Stéphane COUSTOU
24 rue Baron 35610 Roz-sur-Couesnon
Tél. : 06 17 77 64 36

Syndicat des Pêcheurs de Redon

Président : Jean-Luc ASSAILLY
15 rue des Comtes de Rieux 56220
Malansac - Tél. : 06 81 54 33 38

Pêcheurs sportifs de Rennes

Président : René LUCE - 7 rue des
Marronniers 35230 Bourgbarré
Tél. : 06 16 86 44 72

Union des Pêcheurs de Rennes

Président : René LOURY
6 rue Ernest Renan 35830 Betton
Tél. : 06 85 02 35 48

Truite Briçoise

Président : Jean-Michel BERTHELOT
La Lande 35460 St Etienne-en-Cogles
Tél. : 06 12 33 16 01

Barrages de la Chèze et du Canut

Président : Yoann GALARDON
Le Val - 35380 Plélan-le-Grand
Tél. : 06 47 99 66 31

Aff, Combs et Canut

Président : Jean-Paul BELLIER
8 rue du sous lieutenant Crezé
35330 Maure-de-Bretagne
Tél. : 06 83 71 14 86

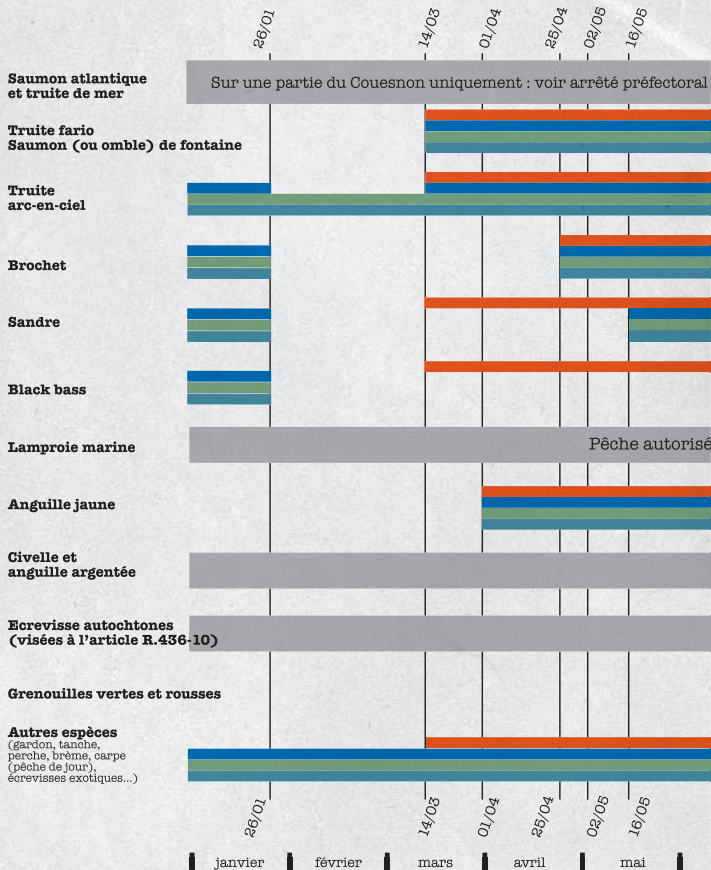
Gaule Vitréenne

Président : Daniel GANDON
15 allée du Léon 35500 Vitré
Tél. : 06 03 72 99 18

ADAPAEF (Association Départementale Agréée de Pêcheurs Amateurs aux Engins et aux Filets)

Président : Jean-Paul BROHAN
15 La Landelle 35600 Bains-sur-Oust
Tél. : 06 81 51 32 35

PÉRIODES D'OUVERTURE




(1) Uniquement sur

- Rivières et étangs de 1^{ère} catégorie
- Rivière de 2^e catégorie du domaine privé
- Étangs de 2^e catégorie du domaine public
- Rivières et étangs de 2^e catégorie du domaine privé

Attention, modification
Pour en

Périodes d'ouverture de la pêche en Ile-et-Vilaine en 2020

(les jours indiqués sont compris dans les dates d'ouverture)



les secteurs précisés par ailleurs dans le guide pratique

Information du classement des catégories piscicoles en 2020 !
 Pour en savoir plus, consultez la revue et le dépliant



LA CARTE DE PÊCHE EN 2020

Je veux pêcher toute l'année

| | | | |
|--------------------------------------|------------------------|---------------------------------------|--|
| J'ai plus de 18 ans | | | J'ai moins de 18 ans (au 1 ^{er} janvier de l'année) |
| Carte interfédérale personne majeure | Carte personne majeure | Carte promotionnelle découverte femme | Carte personne mineure |



| | | | | |
|-----------------------------|-------------------------------|---|---|---|
| CPMA | | 36,20 € | 14,20 € | 2,70 € |
| Carte | | 41,80 € | 20,80 € | 18,30 € |
| Total | | 100,00 € | 78,00 € | 21,00 € |
| Nombre de lignes autorisées | En 1 ^{ère} catégorie | 1 ligne | 1 ligne | 1 ligne |
| | En 2 ^e catégorie | 4 lignes | 4 lignes | 4 lignes |
| Secteurs de validité | | Parcours en réciprocité d'Ille-et-Vilaine, de l'EHGO, du CHI et de l'URNE | Parcours en réciprocité d'Ille-et-Vilaine | Parcours en réciprocité d'Ille-et-Vilaine, de l'EHGO, du CHI et de l'URNE |
| Périodes de validité | | Du 1 ^{er} janvier au 31 décembre | Du 1 ^{er} janvier au 31 décembre | Du 1 ^{er} janvier au 31 décembre |

Supplément

| | | |
|--------------------------|------|--|
| Vignette EHGO | 35 € | Supplément annuel d'une carte «personne majeure», permettant de pêcher dans les parcours en réciprocité |
| Timbre migrateurs | 50 € | Supplément d'une CPMA annuelle sur une carte de membre de l'année en cours, pour la pêche du saumon et de la truite de mer sur les rivières et suivant la période où la pêche est autorisée. Seulement disponible dans les 14 départements |

(*) sauf si vous avez déjà acquitté une CPMA annuelle sur une carte de membre de l'année en cours.

Je veux pêcher 7 jours consécutifs

Je veux pêcher 1 journée

J'ai moins de 12 ans
(au 1^{er} janvier
de l'année)

Je n'ai pas déjà
de carte annuelle

Je suis déjà détenteur d'une carte
avec CPMA annuelle
de l'année en cours

Carte découverte
moins de 12 ans

Carte
Hebdomadaire

Carte hebdomadaire
pour un membre d'AAPPMA

Carte journalière



Pas de timbre CPMA.
Elle doit être présentée avec
une carte avec CPMA annuelle
de l'année en cours.



0,50 €

13,00 €

0,00 €

* 3,90 €

5,50 €

20,00 €

20,00 €

8,10 €

6,00 €

33,00 €

20,00 €

12,00 €

1 ligne

1 ligne

1 ligne

1 ligne

1 ligne

4 lignes

4 lignes

4 lignes

Parcours en réciprocité
d'Ille-et-Vilaine,
de l'EHGO,
du CHI et de l'URNE

Parcours en réciprocité
d'Ille-et-Vilaine,
de l'EHGO,
du CHI et de l'URNE

Parcours en réciprocité d'Ille-et-
Vilaine, de l'EHGO, du CHI et de
l'URNE

Parcours en réciprocité
d'Ille-et-Vilaine

Du 1^{er} janvier
au 31 décembre

7 jours consécutifs
(doivent y figurer
expressément les
jours de validité)

7 jours consécutifs (doivent y
figurer expressément les jours de
validité)

1 journée (doit y
figurer expressément
le jour de validité)

ments

des départements de l'EHGO, du CHI et de l'URNE (pour les
pêcheurs qui n'ont pas acheté la carte interfédérale EHGO)

où la pêche du saumon et de la truite de mer est autorisée.
Lors de l'acquisition du timbre, est remise une enveloppe
«Assortiment déclaratif de capture».

alcédo
chasse & pêche

*Créé par des passionnés...
...pour des passionnés*

49 RUE DE LA RETANNAIS
35000 - RENNES
02 99 14 71 87
alcédo.rennes@gmail.com



UNE VASTE GAMME COMME UN GÉNÉRALISTE :
Canines, moulins, leurres, accessoires...
VOUS ÊTES LES TECHNICIENS DE PÊCHE DE HAUT NIVEAU :
Carnassier, truite, coup, carpe...
VOUS ÊTES CHASSEURS D'APPÊTES VÉGÉTALES OU ANIMALES :
Asticots, vifs, pâtes à truite, graines...

Magasin ouvert du lundi au samedi de 9h à 19h
10% de remise immédiate sur tout le rayon pêche**
aux porteurs de la carte fidélité Alcédo**


*Hors promotions et soldes - ** Gratuite sur simple demande en magasin.



ALRÉ PÊCHE ET CHASSE

Depuis 23 ans :

Toutes les plus grandes marques
Un large choix de produits
Des conseils de passionnés



Alré Pêche & Chasse
Ouverture
Lundi - Samedi
9h - 12h15
14h15 - 19h

| | | | | | |
|--|--|---|---|---|--|
| Auray ZA Porte Océane 56400 Auray 02 97 50 78 71 | Theix ZA Atlantheix 56450 Theix 02 97 42 60 34 | Guérande Rue de la briquetterie 44350 Guérande 02 40 15 78 20 | Brest 1 Rue Yves Mindren 29200 Brest 02 98 41 67 43 | Quimper 26 Avenue Ty Douar 29000 Quimper 02 56 04 83 70 | Rennes 8 Rue des petits champs 35760 Saint-Grégoire 02 23 47 02 45 |
|--|--|---|---|---|--|

Alré Pêche & Chasse

<https://www.walre-pêche.com>

RÉGLEMENTATION

Tailles légales de capture

- › Truite fario et saumon (ou omble) de fontaine : 23 cm
- › Truite arc-en-ciel : 23 cm
- › Saumon : 50 cm
- › Brochet : 60 cm (en 1^{ère} et 2^{ème} catégorie)
- › Sandre : 50 cm (en 2^{ème} catégorie)
- › Black-bass : 40 cm (en 2^{ème} catégorie)
- › Alose : 30 cm
- › Ecrevisse à pattes blanches : 9 cm (pêche interdite en Ile-et-Vilaine)
- › Anguille jaune : 20 cm
- › Grenouilles verte et rousse : 8 cm

La longueur des poissons est mesurée du bout du museau à l'extrémité de la queue déployée (article R436-18 du C.E.). Celle des grenouilles vertes et rousses, du museau au cloaque.

Nombre de captures autorisées

- › Saumons : consulter l'arrêté préfectoral en vigueur
- › Truites et saumons (ou ombles) de fontaine : 6 par jour et par pêcheur
- › Brochets, sandres, black-bass :
en 2^{ème} catégorie : 3 par jour et par pêcheur, pour ces trois espèces confondues (dont 2 brochets au maximum)
en 1^{ère} catégorie : 2 brochets maximum par jour et par pêcheur

Hameçons

Dans les cours d'eau des bassins versants du Couesnon et de la Sélune, la pêche au toc est autorisée uniquement à l'aide d'hameçons sans arpillons, à l'exception de la pêche du saumon pour les pêcheurs s'étant acquittés du timbre migrateurs.

Dans les parcours de graciation toutes espèces, la pêche doit être pratiquée avec des hameçons sans arpillons.

Modes de pêche autorisés

1^{ère} catégorie

- › 1 ligne montée sur canne, munie de 2 hameçons au plus ou de 3 mouches artificielles au plus ;
- › vermée ;
- › 6 balances à écrevisses (invasives uniquement) au maximum (diamètre maximum 30 cm, mailles 10 mm minimum) ;
- › 1 bouteille, carafe en verre ou baril d'une capacité inférieure à 2 litres (pour la pêche des vairons et autres poissons servant d'amorces).

2^{ème} catégorie

- > 4 lignes montées sur cannes et munies de 2 hameçons ou de 3 mouches artificielles au plus ;
- > vermée ;
- > 6 balances à écrevisses (invasives uniquement) au maximum (diamètre maximum 30 cm, mailles 10 mm) ;
- > 1 bouteille, carafe en verre ou baril d'une capacité inférieure à 2 litres.

Procédés et modes de pêche prohibés

Il est interdit :

- * d'utiliser comme appât ou amorce :
 - les œufs de poissons soit naturels, soit artificiels, soit frais, de conserve ou mélangés ;
 - les poissons pour lesquels une taille minimum de capture est fixée par la réglementation en vigueur ou d'espèces protégées (ex : ide mélanote, vandoise) ou indésirables (ex : perche soleil, poisson chat) ;
 - en 1^{ère} catégorie, les asticots et autres larves de diptères (fifise, pinky...) ;
- * en 2^{ème} catégorie, pendant la fermeture spécifique de la pêche du brochet (du 27/01/2020 au 24/04/2020 inclus), de pratiquer la pêche au vif, au poisson mort ou artificiel, à la cuiller et aux leurres, à l'exception :
 - de la mouche artificielle (autre que streamers, souris, poppers) ;
 - des imitations d'insectes ou de larves d'insectes (teignes, asticots...) ;
 - des leurres de type Octopus de tailles minimales de 15 cm, montés sur hameçon triple de taille minimale 3/0
- * d'employer tous procédés ou de faire usage de tous engins destinés à capturer le poisson autrement que par la bouche (usage de l'épuisette et de la gaffe permis pour retirer de l'eau le poisson déjà ferré) ;
- * de pêcher à l'aide de filets ;
- * de pêcher à la main ou sous la glace ou en troublant l'eau ;
- * de se servir d'armes à feu, de fagots, de lumières ou feux, de matériel de plongée subaquatique, d'un trimmer, de lignes de traîne ;
- * interdiction d'amorcer dans les retenues des barrages de la Chèze et du Canut (communes de Baulon, Maxent, Plélan le Grand, St-Thurial et Treffendel).

Contrôle des peuplements

Interdiction d'introduire des poissons appartenant à des espèces susceptibles de provoquer des déséquilibres biologiques (exemples : poisson-chat, perche soleil, écrevisse de Louisiane, écrevisse Signal, écrevisse américaine).

Interdiction d'introduire sans autorisation des poissons appartenant à la liste des poissons qui ne sont représentés dans nos eaux (exemples : carpe amour, carpe chinoise, esturgeon baëri...)

Interdiction d'introduire en 1^{ère} catégorie des poissons des espèces suivantes : brochet, perche, sandre et black-bass. Cependant, la remise à l'eau immédiate après capture est autorisée.

Pêche en aval des ouvrages

Depuis le 1^{er} janvier 2009, les dispositions relatives à la pêche dans les 50 m en aval des écluses, barrages et tous ouvrages sont les mêmes pour les cours d'eau du domaine public (Vilaine depuis le vieux pont de Cesson Sévigné jusqu'à Redon et Canal d'Ille-et-Rance) et du domaine privé, à savoir pêche autorisée à une ligne uniquement.

Abaissements artificiels

Il est interdit de pêcher dans les parties de cours d'eau, canaux ou plans d'eau dont le niveau est abaissé artificiellement. Cependant, cette interdiction ne s'applique pas lorsque l'abaissement laisse subsister une hauteur d'eau ou un débit garantissant la vie et la circulation des poissons.

Pollutions et braconnage

Pêcheurs, si vous constatez une pollution ou un acte de braconnage grave, n'hésitez pas à appeler la Fédération de pêche (02.99.22.81.80 - du lundi au vendredi), le Service Départemental de l'Agence Française pour la Biodiversité AFB (02.23.36.02.25), la brigade de gendarmerie la plus proche, ou bien le 17.

Respect des propriétés riveraines

Pêcheurs, respectez strictement les récoltes, clôtures, arbres. N'encombrez pas les chemins avec vos véhicules. Refermez les barrières. Ne prenez pas la nature pour une veste poubelle, en laissant sur place vos déchets de pique-nique. Le droit de pêche qui vous est accordé par les propriétaires riverains est étroitement lié à votre comportement. N'oubliez pas que les abus mènent aux restrictions. Un pêcheur peut à lui seul faire perdre à une association des kilomètres de rivières.

Conseils de sécurité

Pêcheurs, attention aux lignes électriques, aucune canne à pêche n'est isolante. Évitez de pêcher près des lignes électriques. Tenez votre canne en position horizontale si vous passez sous une ligne électrique.

Interdiction de faire du feu.

Interdiction de pêcher sur les ouvrages (écluses, déversoirs...)

Mise à jour

Amis pêcheurs, si vous constatez une erreur ou un manque de précision dans votre guide pratique, n'hésitez pas à contacter votre fédération qui corrigera : 02 99 22 81 80.

HORAIRES 2019 DE PÊCHE EN ILLE-ET-VILAINE (HEURE DE RENNES)

| | Janvier | | Février | | Mars | | Avril | | Mai | | Juin | |
|----|---------|-------|---------|-------|------|-------|-------|-------|------|-------|------|-------|
| 1 | 8:27 | 17:54 | 8:05 | 18:36 | 7:17 | 19:22 | 7:14 | 21:08 | 6:17 | 21:51 | 5:41 | 22:29 |
| 2 | 8:27 | 17:55 | 8:04 | 18:38 | 7:15 | 19:24 | 7:12 | 21:09 | 6:16 | 21:52 | 5:40 | 22:30 |
| 3 | 8:27 | 17:56 | 8:03 | 18:39 | 7:13 | 19:25 | 7:10 | 21:11 | 6:14 | 21:54 | 5:39 | 22:31 |
| 4 | 8:27 | 17:57 | 8:01 | 18:41 | 7:11 | 19:27 | 7:08 | 21:12 | 6:13 | 21:55 | 5:39 | 22:32 |
| 5 | 8:27 | 17:58 | 8:00 | 18:42 | 7:09 | 19:28 | 7:06 | 21:14 | 6:11 | 21:57 | 5:38 | 22:33 |
| 6 | 8:27 | 17:59 | 7:58 | 18:44 | 7:07 | 19:30 | 7:04 | 21:15 | 6:09 | 21:58 | 5:38 | 22:33 |
| 7 | 8:26 | 18:00 | 7:57 | 18:46 | 7:05 | 19:31 | 7:02 | 21:16 | 6:08 | 21:59 | 5:38 | 22:34 |
| 8 | 8:26 | 18:01 | 7:56 | 18:47 | 7:03 | 19:33 | 7:00 | 21:18 | 6:06 | 22:01 | 5:37 | 22:35 |
| 9 | 8:26 | 18:02 | 7:54 | 18:49 | 7:01 | 19:34 | 6:58 | 21:19 | 6:05 | 22:02 | 5:37 | 22:35 |
| 10 | 8:25 | 18:04 | 7:52 | 18:50 | 6:59 | 19:36 | 6:56 | 21:21 | 6:04 | 22:03 | 5:37 | 22:36 |
| 11 | 8:25 | 18:05 | 7:51 | 18:52 | 6:57 | 19:37 | 6:54 | 21:22 | 6:02 | 22:05 | 5:36 | 22:37 |
| 12 | 8:24 | 18:06 | 7:49 | 18:54 | 6:55 | 19:39 | 6:52 | 21:24 | 6:01 | 22:06 | 5:36 | 22:37 |
| 13 | 8:24 | 18:08 | 7:48 | 18:55 | 6:53 | 19:40 | 6:50 | 21:25 | 5:59 | 22:07 | 5:36 | 22:38 |
| 14 | 8:23 | 18:09 | 7:46 | 18:57 | 6:51 | 19:42 | 6:48 | 21:27 | 5:58 | 22:09 | 5:36 | 22:38 |
| 15 | 8:23 | 18:10 | 7:44 | 18:58 | 6:49 | 19:43 | 6:46 | 21:28 | 5:57 | 22:10 | 5:36 | 22:39 |
| 16 | 8:22 | 18:12 | 7:43 | 19:00 | 6:47 | 19:45 | 6:44 | 21:29 | 5:56 | 22:11 | 5:36 | 22:39 |
| 17 | 8:21 | 18:13 | 7:41 | 19:02 | 6:45 | 19:46 | 6:42 | 21:31 | 5:54 | 22:12 | 5:36 | 22:40 |
| 18 | 8:20 | 18:15 | 7:39 | 19:03 | 6:43 | 19:47 | 6:40 | 21:32 | 5:53 | 22:14 | 5:36 | 22:40 |
| 19 | 8:20 | 18:16 | 7:37 | 19:05 | 6:41 | 19:49 | 6:39 | 21:34 | 5:52 | 22:15 | 5:36 | 22:40 |
| 20 | 8:19 | 18:17 | 7:36 | 19:06 | 6:39 | 19:50 | 6:37 | 21:35 | 5:51 | 22:16 | 5:36 | 22:40 |
| 21 | 8:18 | 18:19 | 7:34 | 19:08 | 6:37 | 19:52 | 6:35 | 21:37 | 5:50 | 22:17 | 5:37 | 22:41 |
| 22 | 8:17 | 18:20 | 7:32 | 19:10 | 6:34 | 19:53 | 6:33 | 21:38 | 5:49 | 22:19 | 5:37 | 22:41 |
| 23 | 8:16 | 18:22 | 7:30 | 19:11 | 6:32 | 19:55 | 6:31 | 21:40 | 5:48 | 22:20 | 5:37 | 22:41 |
| 24 | 8:15 | 18:23 | 7:28 | 19:13 | 6:30 | 19:56 | 6:29 | 21:41 | 5:47 | 22:21 | 5:38 | 22:41 |
| 25 | 8:14 | 18:25 | 7:26 | 19:14 | 6:28 | 19:58 | 6:28 | 21:42 | 5:46 | 22:22 | 5:38 | 22:41 |
| 26 | 8:13 | 18:27 | 7:25 | 19:16 | 6:26 | 19:59 | 6:26 | 21:44 | 5:45 | 22:23 | 5:38 | 22:41 |
| 27 | 8:12 | 18:28 | 7:23 | 19:17 | 6:24 | 20:01 | 6:24 | 21:45 | 5:44 | 22:24 | 5:39 | 22:41 |
| 28 | 8:10 | 18:30 | 7:21 | 19:19 | 6:22 | 20:02 | 6:22 | 21:47 | 5:43 | 22:25 | 5:39 | 22:41 |
| 29 | 8:09 | 18:31 | 7:19 | 19:20 | 7:20 | 21:03 | 6:21 | 21:48 | 5:43 | 22:26 | 5:40 | 22:40 |
| 30 | 8:08 | 18:33 | | | 7:18 | 21:05 | 6:19 | 21:50 | 5:42 | 22:27 | 5:40 | 22:40 |
| 31 | 8:07 | 18:34 | | | 7:16 | 21:06 | | | 5:41 | 22:28 | | |

| | Juillet | | Août | | Septembre | | Octobre | | Novembre | | Décembre | |
|----|---------|-------|------|-------|-----------|-------|---------|-------|----------|-------|----------|-------|
| 1 | 5:41 | 22:40 | 6:13 | 22:12 | 6:55 | 21:17 | 7:37 | 20:15 | 7:23 | 18:17 | 8:07 | 17:45 |
| 2 | 5:42 | 22:40 | 6:15 | 22:11 | 6:57 | 21:15 | 7:38 | 20:13 | 7:24 | 18:16 | 8:08 | 17:45 |
| 3 | 5:42 | 22:39 | 6:16 | 22:09 | 6:58 | 21:13 | 7:40 | 20:11 | 7:26 | 18:14 | 8:09 | 17:44 |
| 4 | 5:43 | 22:39 | 6:17 | 22:08 | 6:59 | 21:11 | 7:41 | 20:09 | 7:27 | 18:13 | 8:10 | 17:44 |
| 5 | 5:44 | 22:39 | 6:18 | 22:06 | 7:01 | 21:09 | 7:42 | 20:07 | 7:29 | 18:11 | 8:11 | 17:44 |
| 6 | 5:45 | 22:38 | 6:20 | 22:04 | 7:02 | 21:07 | 7:44 | 20:05 | 7:31 | 18:10 | 8:12 | 17:43 |
| 7 | 5:45 | 22:38 | 6:21 | 22:03 | 7:03 | 21:05 | 7:45 | 20:03 | 7:32 | 18:08 | 8:14 | 17:43 |
| 8 | 5:46 | 22:37 | 6:22 | 22:01 | 7:05 | 21:03 | 7:47 | 20:01 | 7:34 | 18:07 | 8:15 | 17:43 |
| 9 | 5:47 | 22:36 | 6:24 | 22:00 | 7:06 | 21:00 | 7:48 | 19:59 | 7:35 | 18:05 | 8:16 | 17:43 |
| 10 | 5:48 | 22:36 | 6:25 | 21:58 | 7:08 | 20:58 | 7:50 | 19:57 | 7:37 | 18:04 | 8:17 | 17:43 |
| 11 | 5:49 | 22:35 | 6:27 | 21:56 | 7:09 | 20:56 | 7:51 | 19:55 | 7:38 | 18:03 | 8:17 | 17:43 |
| 12 | 5:50 | 22:34 | 6:28 | 21:54 | 7:10 | 20:54 | 7:53 | 19:53 | 7:40 | 18:02 | 8:18 | 17:43 |
| 13 | 5:51 | 22:34 | 6:29 | 21:53 | 7:12 | 20:52 | 7:54 | 19:51 | 7:41 | 18:00 | 8:19 | 17:43 |
| 14 | 5:52 | 22:33 | 6:31 | 21:51 | 7:13 | 20:50 | 7:55 | 19:49 | 7:43 | 17:59 | 8:20 | 17:43 |
| 15 | 5:53 | 22:32 | 6:32 | 21:49 | 7:14 | 20:48 | 7:57 | 19:47 | 7:44 | 17:58 | 8:21 | 17:44 |
| 16 | 5:54 | 22:31 | 6:33 | 21:47 | 7:16 | 20:46 | 7:58 | 19:45 | 7:46 | 17:57 | 8:22 | 17:44 |
| 17 | 5:55 | 22:30 | 6:35 | 21:46 | 7:17 | 20:44 | 8:00 | 19:43 | 7:47 | 17:56 | 8:22 | 17:44 |
| 18 | 5:56 | 22:29 | 6:36 | 21:44 | 7:19 | 20:42 | 8:01 | 19:41 | 7:49 | 17:55 | 8:23 | 17:44 |
| 19 | 5:57 | 22:28 | 6:37 | 21:42 | 7:20 | 20:40 | 8:03 | 19:39 | 7:50 | 17:54 | 8:24 | 17:45 |
| 20 | 5:58 | 22:27 | 6:39 | 21:40 | 7:21 | 20:38 | 8:04 | 19:38 | 7:52 | 17:53 | 8:24 | 17:45 |
| 21 | 6:00 | 22:26 | 6:40 | 21:38 | 7:23 | 20:35 | 8:06 | 19:36 | 7:53 | 17:52 | 8:25 | 17:46 |
| 22 | 6:01 | 22:25 | 6:42 | 21:36 | 7:24 | 20:33 | 8:07 | 19:34 | 7:55 | 17:51 | 8:25 | 17:46 |
| 23 | 6:02 | 22:24 | 6:43 | 21:34 | 7:25 | 20:31 | 8:09 | 19:32 | 7:56 | 17:50 | 8:25 | 17:47 |
| 24 | 6:03 | 22:23 | 6:44 | 21:33 | 7:27 | 20:29 | 8:11 | 19:30 | 7:57 | 17:49 | 8:26 | 17:48 |
| 25 | 6:04 | 22:21 | 6:46 | 21:31 | 7:28 | 20:27 | 7:12 | 18:29 | 7:59 | 17:49 | 8:26 | 17:48 |
| 26 | 6:06 | 22:20 | 6:47 | 21:29 | 7:30 | 20:25 | 7:14 | 18:27 | 8:00 | 17:48 | 8:26 | 17:49 |
| 27 | 6:07 | 22:19 | 6:48 | 21:27 | 7:31 | 20:23 | 7:15 | 18:25 | 8:01 | 17:47 | 8:27 | 17:50 |
| 28 | 6:08 | 22:18 | 6:50 | 21:25 | 7:32 | 20:21 | 7:17 | 18:24 | 8:03 | 17:47 | 8:27 | 17:51 |
| 29 | 6:09 | 22:16 | 6:51 | 21:23 | 7:34 | 20:19 | 7:18 | 18:22 | 8:04 | 17:46 | 8:27 | 17:51 |
| 30 | 6:11 | 22:15 | 6:53 | 21:21 | 7:35 | 20:17 | 7:20 | 18:20 | 8:05 | 17:46 | 8:27 | 17:52 |
| 31 | 6:12 | 22:13 | 6:54 | 21:19 | | | 7:21 | 18:19 | | | 8:27 | 17:53 |

UNE MÊME CARTE, AU MÊME PRIX POUR TOUS LES PÊCHEURS DE L'E.H.G.O

Avec la carte de pêche interfédérale 2020, pêchez plus loin...

La carte de pêche interfédérale à 100€ permet de pêcher sur tous les parcours des associations réciprocitaires des 91 départements adhérents au CHI/EHGO/URNE.

Rappel : avec la carte interfédérale personne majeure EHGO ou la carte d'AAPPMA réciprocitaires d'un département EHGO revêtue du timbre CPMA personne majeure et de la vignette EHGO, le pêcheur adhère à l'EHGO qui lui offre la possibilité de pêcher dans les 37 départements de l'Entente Halieutique du Grand Ouest (34 fédérations dont Paris regroupant Paris - Seine St Denis - Hauts de Seine - Val de Marne).

Par convention avec le Club Halieutique Interdépartemental et l'Union Réciprocitaires du Nord-Est, la réciprocité est élargie à leurs 54 départements réciprocitaires - 51 fédérations (Corse 2A - 2B, île de la Réunion).

L'achat de la vignette EHGO est toujours possible au prix de 35 € pour les pêcheurs ayant acquis initialement la seule carte majeure de leur AAPPMA et souhaitant, par la suite, pêcher dans les départements réciprocitaires EHGO. On voit bien l'intérêt de l'acquisition initiale de la carte interfédérale personne majeure EHGO.

Cette adhésion à l'EHGO ne donne en aucun cas le droit de pêcher là où le droit de pêche est réservé.

Se renseigner avant toute pratique de la pêche dans un autre département, car la réciprocité n'est pas toujours totale.



- Entente Halieutique du Grand Ouest
- Club Halieutique Interdépartemental
- Union Réciprocaire du Nord-Est



ANGUILLE JAUNE OU ANGUILE ARGENTÉE ?

L'anguille jaune et l'anguille argentée sont la même espèce, mais à deux stades différents.

L'anguille est un poisson migrateur thalassotoque (qui vit en eau douce et se reproduit en milieu marin). Les jeunes anguilles, lorsqu'elles gagnent les côtes européennes, sont appelées "civelles". Elles vont coloniser les bassins versants pour une période de croissance de plusieurs années ; elles sont alors appelées "anguilles jaunes" du fait de leur couleur jauneverd. A la fin de cette période de croissance, les anguilles vont regagner la mer pour se reproduire ; elles prennent alors une livrée gris métallisé et sont appelées "anguilles argentées". Cette phase se déroule d'octobre à décembre. La pêche de l'anguille étant autorisée du 1^{er} avril au 31 août, il est donc peu probable de capturer une anguille argentée pendant cette période d'ouverture.




Comment reconnaître une anguille argentée ?

- › Un œil surdimensionné par rapport à l'anguille jaune ;
- › Un fort contraste entre le dos (noir) et le ventre (blanc argenté) ;
- › Une ligne latérale marquée et ponctuée de points noirs (neurosmates) ;
- › Des nageoires pectorales surdéveloppées.

Anguille argentée



Anguille jaune



PLUS D'INFORMATIONS SUR LE SITE DE L'OBSERVATOIRE DES POISSONS MIGRATEURS EN BRETAGNE :
<http://observatoire-poissons-migrateurs-bretagne.fr/>

RÉSERVES DE PÊCHE ET INTERDICTIONS DE PÊCHE

Réserves annuelles de pêche

Toute pêche est interdite du 1^{er} janvier 2020 au 31 décembre 2020 inclus dans les parties de cours d'eau, canaux et plans d'eau suivants :

- > les bras de dérivation de la Loysance, situés en amont du moulin des Rochers et en aval du moulin de Folleville, en ANTRAIN et SAINT-OUEN-LA-ROUERIE ;
- > le bras de la Loysance, situé le long de la voie verte en amont du moulin de Folleville, en TREMBLAY ;
- > le ruisseau de Thouru sur tout son cours sur les communes de ROMAGNE et de LA CHAPELLE SAINT AUBERT ;
- > le bief d'alimentation de la pisciculture de Galaché, depuis la rocade de Fougères en amont (D706) jusqu' à la pisciculture de Galaché en aval, en JAVENE ;
- > le ruisseau de l'Alçon, depuis sa source, jusqu'à sa confluence avec le ruisseau de la Jumelière, en BAZOUGES-LA-PÉROUSE ;
- > le ruisseau de la Jumelière en BAZOUGES-LA-PÉROUSE, de ses sources jusqu'à la confluence avec l'Alçon ;
- > le ruisseau de la Cour Goupy, en SAINT LEGER-DES-PRES, depuis l'étang de Villemarie jusqu'à la confluence avec le ruisseau de La Fontaine du Theil ;
- > le ruisseau de la Fontaine du Theil, en SAINT LEGER-DES-PRES ;
- > le ruisseau affluent de la Tamoute, en NOYAL-SOUS-BAZOUGES, depuis l'étang de Beauvais jusqu'au confluent avec la Tamoute ;
- > le ruisseau du Val et ses affluents, de la source jusqu'à la confluence avec la Tamoute en MARCILLE-RAOUL et SAINT-RÉMY-DU-PLAIN ;
- > le ruisseau de Gasnerie, de la source au lieu-dit «la Linais Rouangère», voie communale n° 11, en LOUVIGNE-DU-DESERT ;
- > le ruisseau de Macherel, de la source au lieu-dit «la Linais Rouangère», voie communale n° 22, en LOUVIGNE-DU-DESERT ;
- > le plan d'eau départemental de CHATILLON EN VENDELAIS, en dehors des secteurs autorisés, signalés sur le terrain ;
- > le plan d'eau de Haute-Vilaine en SAINT-M'HERVE et BOURGON : dans la zone ornithologique de Pont-Trotton (au nord) ;
- > la Vilaine, sur une distance de 120 m en aval immédiat du barrage de la retenue de Haute-Vilaine, commune de SAINT M'HERVE ;
- > le plan d'eau de la Cantache en CHAMPEAUX et MONTREUIL-SOUS-PÉROUSE, dans la réserve ornithologique de Corbanne (au nord-ouest) ;
- > la Cantache, en aval immédiat de la retenue de la Cantache, sur une distance d'environ 80 m comprise entre l'ouvrage et la passerelle piétons (communes de CHAMPEAUX et POCE-LES-BOIS) ;

- > le plan d'eau de la Valière, en ERBREE et VITRE, dans la réserve ornithologique de la Rousselière (au nord-ouest) ;
- > la Valière, en aval immédiat de l'ouvrage principal du barrage de la Valière sur une distance de 100 m (communes de VITRE et ETRELLES) ;
- > l'étang départemental de La Corbière, en MARPIRE, en dehors des secteurs de pêche autorisés, signalés sur le terrain ;
- > le plan d'eau départemental du Parc du Château des Pères en PIRE SUR SEICHE, en dehors des secteurs de pêche autorisés, signalés sur le terrain ;
- > le plan d'eau de la Forge en MARTIGNE-FERCHAUD, en dehors des secteurs de pêche autorisés, signalés sur le terrain ;
- > l'étang de Carcraon en DOMALAIN et MOUTIERS, en dehors des secteurs de pêche autorisés, signalés sur le terrain ;
- > le plan d'eau départemental de MARCILLE-ROBERT, en dehors des secteurs de pêche autorisés, signalés sur le terrain ;
- > le ruisseau du Bélardon, affluent de l'Ise, sur tout son cours (commune de BOURGBARRE et CORPS -NUDS) ;
- > la queue de l'étang de la Vayrie en BOURGBARRE (délimitée sur le plan d'eau) ;
- > la Flume, depuis le pont de la D125, sur 700 m en aval jusqu'à l'INRA, sur les deux rives en LE RHEU et PACE ;
- > l'étang de Saint Eloi en MONTAUBAN DE BRETAGNE, en dehors des secteurs de pêche autorisés, signalés sur le terrain ;
- > le plan d'eau de l'Abbaye en PAIMPONT, en dehors des secteurs de pêche autorisés, signalés sur le terrain ;
- > le plan d'eau départemental de Careil en IFFENDIC ;
- > les plans d'eau de Châtenay et d'En-Haut en PAIMPONT ;
- > la retenue de la Chêze en TREFFENDEL, dans une partie de l'anse dite de Foutel, selon la signalisation mise en place ;
- > la retenue du Pont-Muzard en PLELAN-LE-GRAND, sur la rive droite ;
- > l'étang de Planche-Roger en FEINS ;
- > l'étang de Pont au Marquis en DINGE ;
- > l'étang aux Moines en DINGE ;
- > l'étang des Landes de Poscé en FEINS ;
- > l'étang de la Roussière en MEZIERES-SUR-COUESNON ;
- > le Frémur, sur 50 m en aval du barrage du Bois-Joli en PLEURTUIT.

Interdictions de pêche liées à des activités nautiques ou prises pour des raisons de sécurité

La pratique de la pêche est également interdite à partir des points d'accès suivants :

- > le plan d'eau départemental de la Cantache en CHAMPEAUX, MONTREUIL-SOUS-PEROUSE et POCE-LES-BOIS : à partir des digues et ouvrages secondaires (enrochements, vannages, passerelles, équipements hydrauliques, zones bétonnées, etc), ainsi que dans la zone située dans les 50 m en amont du barrage principal pour la pêche en embarcation ;
- > le plan d'eau de la Valière, en ERBREE et VITRE : à partir des digues et ouvrages secondaires (enrochements, vannages, passerelles, annexes, équipements hydrauliques, zones bétonnées, etc.) ;
- > le plan d'eau de Haute-Vilaine en LA CHAPELLE-ERBREE, SAINT-M'HERVE et BOURGON : à partir des digues et ouvrages secondaires (enrochements, vannages, passerelles, annexes, équipements hydrauliques, zones bétonnées, etc.), ainsi que dans la zone située dans les 50 m en amont du barrage principal pour la pêche en embarcation ;
- > la retenue de la Chèze en MAXENT, SAINT-THURIAL, PLELAN-LE-GRAND et TREFFENDEL : dans un périmètre de 150 m en amont du barrage de la Chèze, 30 m en amont et en aval du canal de dérivation venant du Canut ;
- > la retenue du Pont-Muzard en PLELAN-LE-GRAND : pêche interdite sur la digue (RD63) et sur les enrochements artificiels situés de part et d'autre de cette digue ;
- > la retenue du Canut en MAXENT, pêche interdite sur la digue de la retenue (enrochements artificiels et ouvrage) ;
- > l'étang d'Ouée en GOSNE : pêche interdite à partir de la digue ;
- > dans les eaux du domaine public transféré au Conseil Régional de Bretagne, sur la Vilaine et le Canal d'Ille-et-Rance : interdiction de pêcher dans les sas des écluses et à partir des passerelles des portes d'écluses, pendant la période de navigation ;
- > l'Ille, sur l'emprise du Canoë-kayak club de l'île Robinson (commune de Saint Grégoire), la pratique de la pêche est interdite :
 - en rive droite, du pont de la D29 (rue de la Duchesse Anne) en amont jusqu'à la passerelle (inclus) située à la confluence avec le Canal d'Ille-et-Rance.
 - en rive gauche, du vannage du moulin en amont jusqu'à la passerelle (inclus) située à la confluence avec le Canal d'Ille-et-Rance.
- > La Vilaine, commune de Cesson Sévigné, la pratique de la pêche est interdite sur l'emprise du Stade d'Eaux Vives situé en amont de la route de Paris.

cliquez



imprimez



pêchez



www.cartedepeche.fr

Le site officiel d'adhésion aux AAPPMA
Associations agréées de pêche en France

PIERRE-YVES PERRODO

Guide de pêche
au bar

Golfe du Morbihan
Damgan - Sarzeau - Vannes

06 61 54 27 64

www.guidagepechemorbihan.com

PARCOURS SPÉCIFIQUES

Parcours de pêche à la mouche

1°) Sur les parcours de pêche suivants, seule la pratique de la pêche à la mouche artificielle fouettée est autorisée, avec remise à l'eau permanente pour les truites fario, truites arc-en-ciel :

- > la Loysance, du barrage de la prise d'eau de la pisciculture du Vivier en amont (commune d'ANTRAIN) au moulin des Landelles en aval (commune d'ANTRAIN) ;
- > la Loysance, du pont de la D97 en amont (commune de TREMBLAY), au moulin de la Châtière en aval (commune de SAINT OUEN LA ROUERIE) ;
- > la Glaine, de la confluence avec le ruisseau de la Futaie au lieu-dit "La Chaussée Neuve" en aval, sur une distance de 1,5 km, jusqu'au lieu-dit "Les Bas Pommiers" en amont sur la commune de LOUVIGNE DU DÉSERT
- > le Couesnon, sur 1 200 mètres environ en aval du moulin de Quincampoix (commune de RIMOUX).
- > le bief d'alimentation de la pisciculture de Galaché, depuis la D798 en amont jusqu'au pont de la D706 (rocade de Fougères) en aval (commune de JAVENE).
- > rivière la Vilaine, du pont de Brétigneul sur la D106 en amont (commune de SAINT AUBIN DES LANDES) jusqu'à la ferme du Moulin Neuf en aval (commune de SAINT DIDIER), soit sur une distance d'environ 700 m), ainsi que le ruisseau de la Bichetière sur une distance de 50m en amont de la confluence avec la Vilaine.

2°) Sur l'étang de la Sablonnière en BONNEMAIN :

- > du 1^{er} janvier au 31 mai, et du 1^{er} octobre au 31 décembre, seule la pratique de la pêche à la mouche artificielle fouettée (maximum 3 mouches) est autorisée du bord ou en marchant dans l'eau, les vendredis, samedis, dimanches, lundis et jours fériés, avec possibilité de garder un seul poisson par jour et par pêcheur, et suivant réglementation spécifique affichée sur place. Toutefois, pendant cette période, un concours de pêche sera autorisé le dernier dimanche de mai, avec la possibilité de conserver 10 truites ;
- > entre le 1^{er} juin et le 30 septembre, tous les modes de pêche sont autorisés à 2 lignes maximum, sans carte supplémentaire. Pendant cette période, capture limitée pour les truites et les brochets à 2 par jour et par pêcheur ;
- > des séances d'initiation à la pêche à la mouche sont autorisées toute l'année, tous les jours de la semaine.

3°) Sur la Pêcheries des Rives du Meu :

du 1^{er} janvier au 17 avril et du vendredi 02 octobre au 31 décembre 2020, uniquement les vendredis, samedis, dimanches et lundis, pêche à la mouche : possibilité de garder une truite arc en ciel par jour et par pêcheur, interdiction de prélever un poisson de taille supérieure à 50 cm avant le 1^{er} février 2020, et carte spécifique obligatoire ;

du 18 avril au 26 avril 2020, une seule ligne autorisée, possibilité de garder 3 truites arc en ciel par jour, pêche à la mouche uniquement le vendredi, et carte spécifique obligatoire. Un concours de pêche sera autorisé le samedi 18 avril 2020, avec possibilité de garder 6 truites maximum ;

Le reste de l'année, la pêche est autorisée à l'aide des modes de pêche autorisés en deuxième catégorie piscicole.

Parcours de graciation du black-bass

Tout black-bass capturé devra être remis à l'eau sur les parcours suivants :

- › Entre le pont de chemin de fer qui enjambe le Canal de Nantes à Brest en amont de REDON (accessible par la rue de la Cascaderie en rive gauche, et la rue des Marais en rive droite) et le pont de la Marionnette ;
- › le canal d'Ille-et-Rance, entre l'écluse située au lieu-dit "les brosses" et l'écluse située au lieu-dit "Vau-Chalet" (commune de BETTON) ;
- › le plan d'eau de Villemorin (commune de GUIPEL) ;
- › le plan d'eau de la Vayrie (commune de BOURGBARRE) ;
- › l'étang de Baron (commune de GUIPRY-MESSAG) ;
- › le Meu, du Moulin du Guern en amont (communes de TALENSAC et CINTRE) jusqu'au Moulin de Bury en aval (communes de CHAVAGNE et GOVEN) ;
- › le grand étang de la Biardais (commune de MORDELLES) ;

Parcours de graciation de carpe

Sur les parcours autorisés à la pratique de la pêche de la carpe de nuit, toute carpe capturée devra être remise immédiatement à l'eau, de jour comme de nuit.

Parcours de graciation toutes espèces

Tout poisson capturé devra être remis à l'eau sur les plans d'eau et cours d'eau suivants :

- › le plan d'eau du Petit Coutance (commune LE RHEU) ;
- › le plan d'eau de La Garde (commune de LA RICHARDAIS) ;
- › le plan d'eau de la Bézardière (commune de HEDE-BAZOUGES) ;
- › le Couesnon, depuis l'extrémité de la voie communale n° 8 (commune de ROMAZY) en amont, et sur une distance de 700 m en aval (RIMOU) ;

- › le grand étang de la Biardais (commune de MORDELLES), remis à l'eau obligatoire uniquement du 1^{er} au 26 janvier 2020 inclus et du 1^{er} au 31 décembre inclus).

Parcours découverte (1 seule ligne et graciation de toutes espèces)

La pratique de la pêche est autorisée à une seule ligne, et tout poisson capturé devra être remis à l'eau, sur les parcours suivants :

- › sur le canal d'Ille-et-Rance, de l'écluse de Malabrie à l'écluse de la Charronnerie (biefs de la Pêchetière et de la Charronnerie, commune de HEDE-BAZOUGES) ;
- › petit étang de la Biardais (commune de MORDELLES).

Autres parcours spécifiques

1) Fishery des Perrières (commune de MORDELLES) : Tout poisson capturé devra être remis à l'eau, une seule ligne autorisée (grande canne, anglaise ou feeder), hameçons sans ardillon, carte spécifique obligatoire.

2) La pêche est interdite tous les vendredis, de la période allant du 27 mars au 24 avril inclus :

sur la Loissance, du lieu-dit "Veau Besnard" à SAINT GERMAIN EN COGLES en amont, à "la Ville en Bois", commune de MAËN ROCH en aval ;

sur la Minette, du pont situé en aval du Moulin du Bas Teillay en amont, commune de SAINT SAUVEUR DES LANDES, au pont de la D298, commune de Le TIERCENT en aval.

3) Etang de Corbière (MARPIRE) :

A partir des pontons et de la digue, la pêche est possible à l'aide de 4 lignes au maximum.

Sur les autres parties du plan d'eau autorisées à la pêche, il est possible de pêcher à 1 ligne seulement par pêcheur.

Pour des raisons de sécurité liées à l'activité de chasse sur le site, la pêche est interdite tous les jeudis du 01/01/2020 au 29/02/2020 inclus et du 24/09/2020 au 31/12/2020.

Pêche de la carpe de nuit

La pêche de la carpe de nuit est autorisée du 1^{er} janvier au vendredi 24 avril 2020 inclus et du vendredi 1^{er} mai au 31 décembre 2020 inclus sous réserve de l'accord des titulaires du droit de pêche et des riverains, dans les parcours de pêche de 2^{ème} catégorie ci-dessous désignés :

- › l'étang de Ste Suzanne situé sur la commune de ST COULOMB et géré par la société de pêche "la Merveille de Sainte-Suzanne" ;
- › l'étang du Lac Tranquille situé sur la commune de COMBOURG, en rive droite, sur une distance d'environ 200 m situé 50 m en amont de la D795, et en rive gauche, de la D795 en aval, sur une distance de 250 m en amont ;
- › le Couesnon, en rive droite, sur le parcours balisé situé environ 50 m en amont du moulin du Pont, jusqu'au méandre du Couesnon au lieu-dit "Vilaune" en amont, soit sur environ 1 100 mètres (communes de SAINT-MARC SUR COUESNON et SAINT-JEAN SUR COUESNON).
- › l'étang du Boulet en FEINS, de la pointe du Goulet, lieu-dit "Vau-Guérin" jusqu'à l'ancienne base nautique, côté ouest de l'étang, et de l'aval de la digue de Pont-au-Marquis jusqu'à la pointe de la forêt, côté est de l'étang ;
- › le Canal d'Ille-et-Rance, côté halage, sur 1,6 km au total, depuis la barrière située à 600 m en aval du lieu-dit "Le Camp" jusqu'à la barrière interdisant l'accès à la piste cyclable au lieu-dit "Bois Maigné" (Communes de DINGE et HEDE) ;
- › le bassin de Villemorin en GUIPEL, côté voie verte uniquement, à 65 m du ponton près de la RD 82 et jusqu'à 100 m de la barrière de halage située à hauteur du chemin d'accès au "Haut

Ville Morin", soit sur une distance d'environ 600 m matérialisée sur le terrain ;

- › la retenue de la Cantache sur la commune de MONTREUIL SUR PEROUSE, en rive gauche de 50 m en aval de la D794 jusqu'à la D29 et en rive droite de 50 m en aval de la D794 jusqu'à la limite de la réserve ornithologique de Corbanne ;
- › le plan d'eau de la Haute-Vilaine (Communes de LA CHAPELLE ERBREE et SAINT M'HERVE), uniquement sur sa partie située en Ille-et-Vilaine : en rive droite, du pont de la D24 jusqu'à l'ouvrage principal situé aux Nétumières, et en rive gauche, du lieu-dit "la Clairie", jusqu'à l'ouvrage principal situé aux Nétumières ;
- › l'étang de La Forge, commune de MARTIGNE FERCHAUD, en rive droite, en aval de la réserve de Taillepied sur une longueur d'environ 600 m et au lieu-dit le Harou, sur une longueur d'environ 460 m ;
- › le lac de BAIN-DE-BRETAGNE, côté ville, de la barrière située à proximité du parking jusqu'à la ligne de bouées en amont (environ 150 mètres), et côté camping, des pontons handicapés à la barrière située à proximité de l'abri des pêcheurs en amont (environ 200 m) ;
- › le plan d'eau de Trémelin en IFFENDIC, sur les 14 postes prévus à cet effet, et suivant réglementation spécifique affichée au centre nautique ;
- › l'étang de l'Abbaye de PAIMPONT, de la digue du CD 773 jusqu'à 50 m avant le ruisseau de Branhaot, et de la route départementale D40 jusqu'à la base nautique.
- › le Meu en aval du moulin de Bury, sur les deux rives, jusqu'à la confluence avec la Vilaine (communes de CHAVAGNE et GOVEN) ;

- › le Meu à IFFENDIC, en rive gauche, sur une distance de 500 m au lieu-dit "La Prairie des Iles" depuis la confluence avec le ruisseau de la Ville es Nouvelle en amont, jusqu'au parking de l'Arborétum en aval ;
- › le Meu à MONTFORT-SUR-MEU, de la confluence avec le ruisseau au lieu-dit "la Chevènerie", jusqu'au barrage du "Moulin des Planchès" ;
- › le Meu, en rive droite, sur 300 m environ en bordure de l'étang du Guern, à TALENSAC ;
- › le Meu à BREAL SOUS MONTFORT (le long des étangs de la rue du Pas), rive droite uniquement ;
- › le Meu, à MORDELLES, depuis le moulin de Mordelles jusqu'à la confluence avec la Vaunoise, sur la rive gauche uniquement ;
- › l'étang du Colombier, commune de LE RHEU ;
- › l'étang du Grand Coutance, commune de LE RHEU ;
- › la Vilaine, en rive gauche, du pont de la rocade Ouest de Rennes en amont au point kilométrique 5 en aval (situé environ 500 m en amont de l'écluse d'Apigné), sur une distance de 2 500 m (commune de RENNES) ;
- › la Vilaine, en rive gauche, du point kilométrique 12 (situé 900 m en aval de l'écluse de Cicé) en amont au point kilométrique 13 en aval, sur une distance de 1100 m, en bordure du golf de Cicé Blossac (commune de BRUZ) ;
- › la Vilaine, en rive gauche, de l'aval du pont de la D177 (Rennes/Redon) en amont jusqu'au point kilométrique n°15 en aval, sur une distance de 540 m (commune de BRUZ) ;
- › la Vilaine, en rive droite, du point kilométrique 19 en amont jusqu'à l'amont du pont SNCF dit "du Boël", sur une distance de 1500m (commune de GUICHEN) ;
- › la Vilaine, en rive droite, depuis 90 m en aval du restaurant du Boël, jusqu'à 450 m en aval du restaurant du Boël (commune de GUICHEN) ;
- › la Vilaine, en rive droite, de la barrière située sur le halage en aval de la Halte de Laillé, jusqu'à 100 m en aval du point kilométrique n°25, sur une distance de 730m (commune de GUICHEN) ;
- › la Vilaine, en rive droite du point kilométrique n°26 (situé 770 m en amont de l'écluse de La Bouexière) en amont jusqu'au point kilométrique n°29 (situé 500 m en aval du pont de la D48), sur une distance de 3000m (commune de GUICHEN) ;
- › la Vilaine, en rive droite, du point kilométrique n°30 en amont à l'écluse de Gai lieu, sur une distance de 200m (commune de GUICHEN) ;
- › la Vilaine, en rive droite, de la confluence avec le Semnon au lieu-dit "La Charrière" jusqu'à la barrière située 425 m en aval du pont de Cambré, sur une distance de 2 500m (commune de SAINT SENOUX) ;

> la Vilaine, en rive droite, du point kilométrique 44 (situé au lieu-dit "Le Déron") à la confluence avec le ruisseau de Méléac en aval, sur une distance de 1300m (commune de SAINT MALO DE PHILY) ;

> la Vilaine, en rive droite, de la confluence avec le ruisseau du pont David en amont à l'écluse de Malon aval, sur une distance de 730m (commune de GUIPRY-MESSAC) ;

> la Vilaine, en rive gauche, sur la parcelle communale située en aval du Pont Saint Marc, sur une distance d'environ 100 m (GUIPRY-MESSAC) ;

> la Vilaine, en rive droite, du Viaduc de Corbinière jusqu'au Pont de Beslé (commune de LANGON) ;

> l'Oust, du barrage de la Potinais au pont de la D164 (route de Redon-Saint Perreux), communes de BAIN SUR OUST et REDON.

> le canal de Nantes à Brest en Morbihan, entre le chemin d'accès au château de Boro, à l'aval et le ponton d'abordage de l'île aux Pies, à l'amont, commune de ST VINCENT SUR OUST (e rive droite uniquement).

Sur les parcours suivants, la pêche de la carpe de nuit est autorisée, durant les périodes indiquées ci-dessus, uniquement les nuits du vendredi au samedi, du samedi au dimanche et du dimanche au lundi :

> la Vilaine, de l'embouchure du Don en amont, jusqu'au ponton personne à mobilité réduite au niveau du pont de la D177 à "La Belle Anguille" en aval, côté halage (à l'exception de l'ancien cours de la Vilaine et de la partie canalisée dont les deux rives sont situées en Loire-Atlantique), sur les communes de LA CHAPELLE-DE-BRAIN, SAINTE-MARIE et REDON ;

> la retenue du Bois-Joli en PLEURTUIT, en rive droite, entre "le pont des rues" et "la ferme du Pont Phily", uniquement.

Tout pêcheur se livrant à cette activité devra n'utiliser que des esches végétales, et remettre immédiatement le poisson vivant à l'eau, de jour comme de nuit. Le Décret n°2004-599 du 18/06/2004 précise que depuis une demi-heure après le coucher du soleil jusqu'à une demi-heure avant son lever, aucune carpe capturée par les pêcheurs amateurs aux lignes ne peut être maintenue en captivité ou transportée. Rappel : est puni d'une amende de 22 500 euros le fait, pour un pêcheur amateur, de transporter vivantes les carpes de plus de 60 cm de jour comme de nuit (article L.436-16 du Code de l'Environnement).

Respecter l'environnement et les règles d'usage des sites, les zones interdites à la pêche (réserves, activités nautiques). Interdiction de circuler avec des véhicules motorisés sur les chemins de service et chemins de halage, de faire du feu, de camper sans l'autorisation de l'administration ou des propriétaires riverains (seuls les abris de type "biwi" sont autorisés). De plus, l'utilisation d'un bateau pour tirer les lignes et amorcer est interdite. Cependant, l'utilisation d'un petit bateau amorceur est autorisée.

Année : _____

N°14358*01

Ministère chargé
de la pêche en
eau douce

Articles R. 436-64 et R. 436-45 du code de l'environnement,
Arrêté du 22 octobre 2010 relatif aux obligations de déclaration
des captures d'anguille européenne (*Anguilla anguilla*) par les
pêcheurs en eau douce.

IDENTIFICATION DU PÊCHEUR

Nom : **Prénom :**

Adhérent de l'association agréée (association agréée de pêche et de protection des milieux aquatiques, association agréée de pêcheurs amateurs aux engins et aux filets sur le domaine public, association agréée de pêcheurs professionnels en eau douce) :

N° Suivi National de la Pêche aux Engins / Suivi National de la Pêche aux Lignes
.....

Adresse postale : Numéro : Extension :

Nom de la voie :

Code postal : Localité :

Pays : Tél :

Courriel :

Informations relatives au droit de pêche

N° de l'autorisation ⁽¹⁾ :

- 1) Il s'agit, le cas échéant, du numéro porté sur l'autorisation de pêche de l'anguille délivrée par le préfet (service gestionnaire de la pêche).
- 2) Préciser selon le cas : ligne simple, vermée.
- 3) Préciser selon le cas : bosselle à anguilles, nasse de type anguillère, ligne de fond, autre (à préciser).
- 4) Préciser selon le cas : anguille de moins de 12 cm (pêcheurs professionnels uniquement, si autorisés), anguille jaune, anguille argentée (pêcheurs professionnels uniquement si autorisés).
- 5) Poids en kilogramme pour l'anguille jaune et argentée (indiquer l'unité Kg) ;
Poids en grammes pour l'anguille de moins de 12 cm (indiquer l'unité g).

Le pêcheur d'anguille doit être en possession de son carnet lors de toute activité de pêche.



LE COIN DU PÊCHEUR

PÊCHE - COUTELLERIE

57 Rue Manoir de Servigné
35132 VEZIN LE COQUET
tél : 02 99 60 82 60



Ouvert du lundi au samedi de
9h à 12h30 et de 14h à 19h

Pêche en mer et en eau douce
Pêche au coup, carnassier, carpe,
truite, silure

www.le-coin-du-pecheur.com