



# Chemin des bogues

Saint-Marc-le-Blanc



## Le Manoir de la Vairie

Le Manoir de la Vairie, tenant plutôt de la gentilhommière au vu de ses dimensions, se compose de l'édifice principal et des dépendances, à savoir le jardin clos de murs, la chapelle, le vivier et le pigeonnier.



Le pigeonnier notamment témoigne de l'importance de la puissance du seigneur de la Vairie ; seuls les nobles ont en effet le droit d'élever des pigeons et le nombre de boulins à l'intérieur de la fuie est proportionnel à la surface du domaine (à raison d'un boulin par arpent de terre). Dans la nuit du 4 août 1789, les paysans obtiendront d'ailleurs l'abolition de ce droit de colombier car les pigeons dévastaient les récoltes.

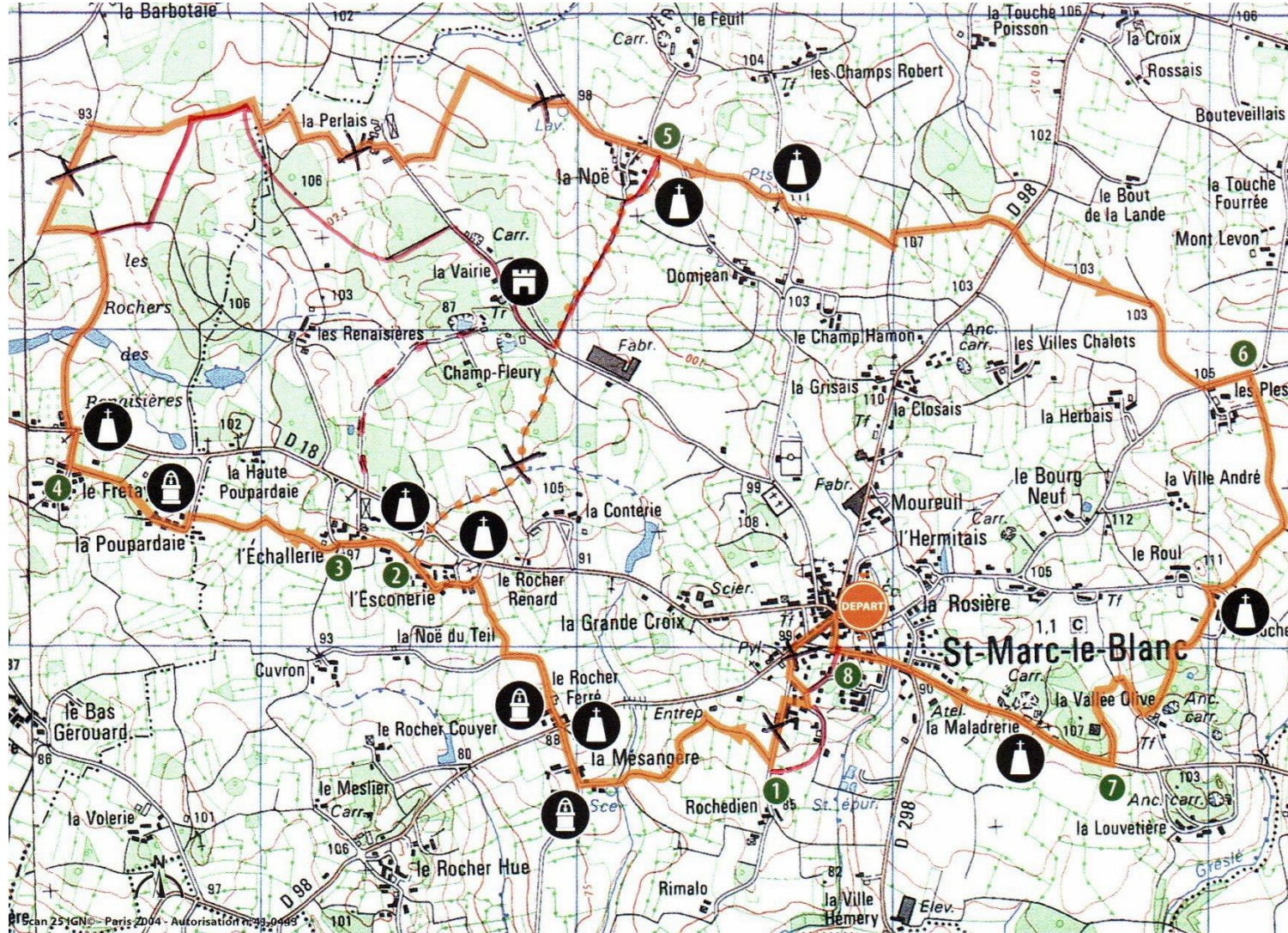


Manoir de la Vairie



taux de chemins en terre ou empierrés : 70%

Au cœur des sentes d'un bocage préservé, le chemin des Bogues parcourt une terre où le travail du granit devenu seconde nature et culture marque à jamais les paysages marcbloisais ; maisons et manoirs des XVI<sup>e</sup> et XVII<sup>e</sup> finissent par devenir monnaie courante dans un pays où l'on donne des noms durs comme du roc aux villages : Rocher-Guy, Rocher Ferré, Rocher Renard, Rochedien... et où des sculptures pariétales tapissent même les flancs de certaines carrières, repaires des fêtes de Picaous.



Départ : à côté de l'église. Traversez la place. Prenez la D98 à droite de la mairie (reconstruite en 1890), puis à gauche vers Rochedien.

❶ Par le chemin creux à droite, rejoignez la Mésangère puis le Rocher-Ferré, hameaux remarquablement conservés (XVII<sup>e</sup>-XVIII<sup>e</sup>), notamment le porche d'entrée à gauche. Au loin, la carrière du Rocher-Hue s'impose dans le paysage. Marchez vers l'Esconerie et traversez le village.

❷ A la sortie du village, à droite la variante courte (9 km) passant à proximité du manoir de la Vairie (XVII<sup>e</sup>-XVIII<sup>e</sup>) (voir verso) et des Granits Lambert (allez au ❸) ; vous rejoignez rapidement une croix de section octogonale, marquant le carrefour ; il s'agit d'une croix géminée (la cavité était destinée à recevoir une seconde croix) de 1712 ; elle annonçait aux pèlerins la proximité d'un grand chemin montois, ainsi qu'une limite de seigneurie. Tout droit, la variante longue (13 km) continue vers l'Echallerie.

❸ Par le chemin en bas en face, gagnez le Fretay, en Chauvigné.

❹ Entamez le chemin remontant au nord en direction de la Perlais à travers les Rochers des Renaisières ; vous enjambez alors le Ruisseau de Ritons, affluent de la Minette, et découvrez un très beau paysage de bocage et le bois des Renaisières, à dominante de châtaigniers. Passez la Perlais pour parvenir à la Noë.

❺ Dirigez-vous vers les Plessis par des belles rabines.

❻ Prenez le chemin à droite après les Plessis vers Rocher-Guy ; une imposante stèle marque l'entrée de ce hameau dont certaines demeures remontent au XVII<sup>e</sup>. La carrière du Rocher-Guy fournit de la pierre pour la reconstruction de Rennes après l'incendie de 1720. Contournez le village par la droite et descendez jusqu'à l'ancienne carrière de la Vallée Olive, puis la salle des fêtes.

❼ Rejoignez le bourg par la D98. La haute croix située à la Maladrerie date de 1646 et fait référence à une ancienne léproserie.

❽ Revenez à votre point de départ en passant au sud du bourg.